Gerät über USB-Kabel mit PC verbinden
Setup Google Earth herunterladen

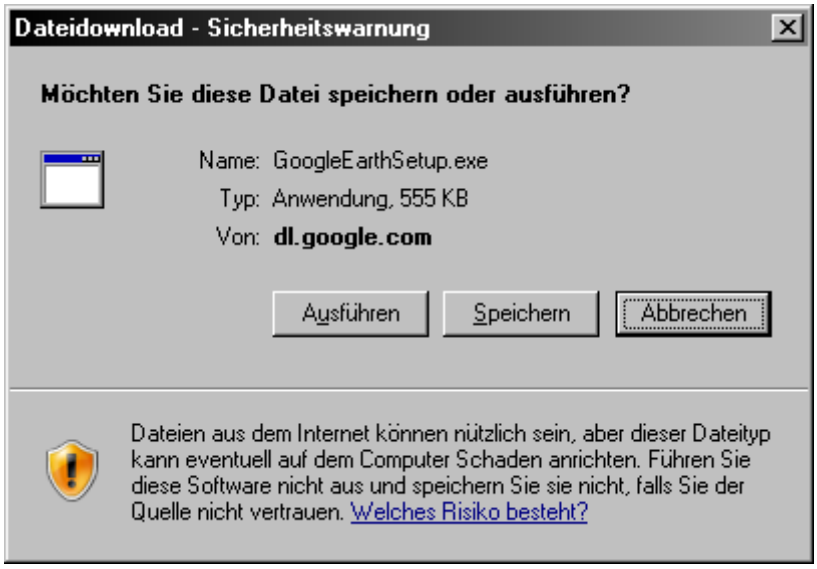

Setup ausführen

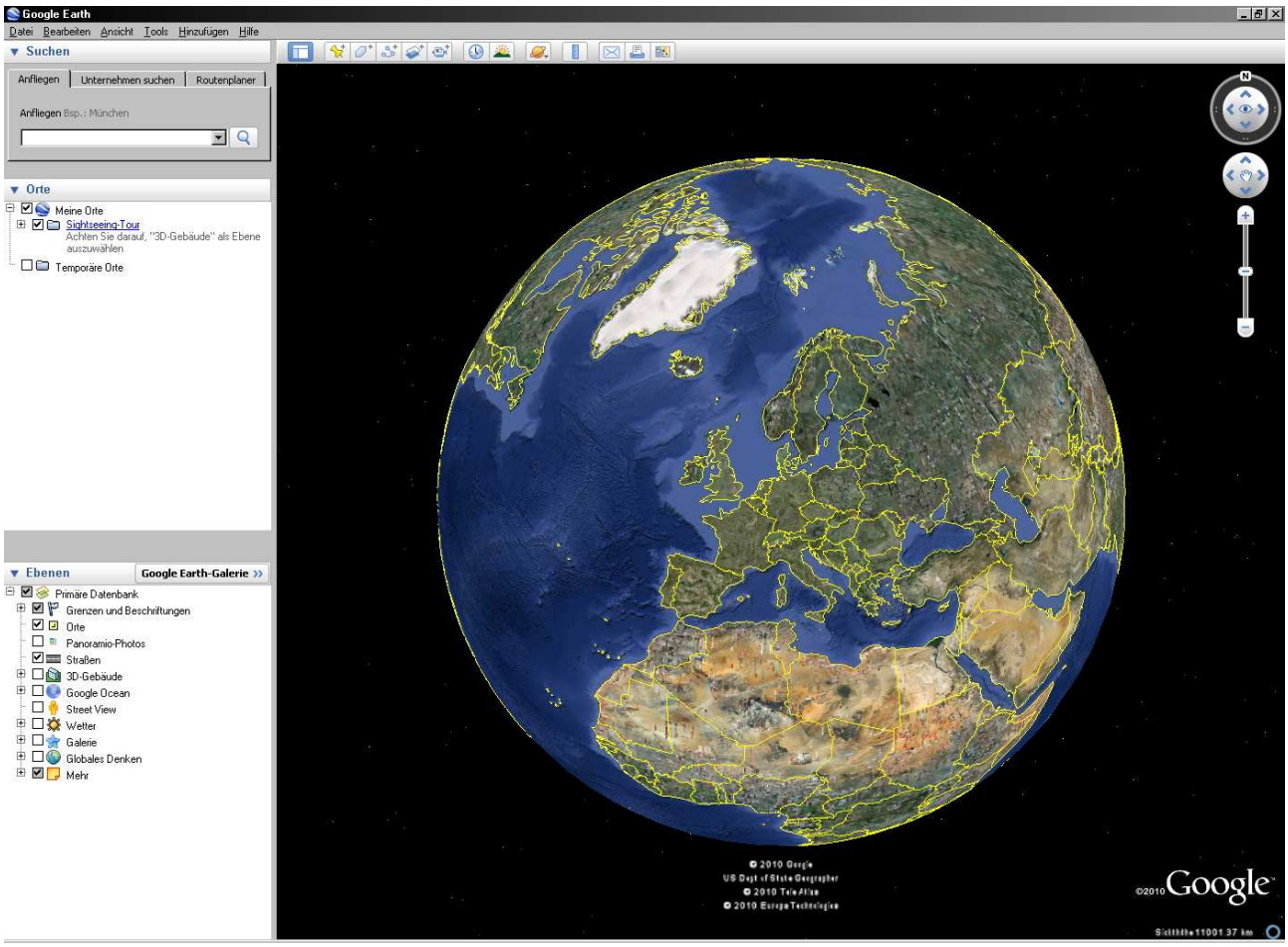

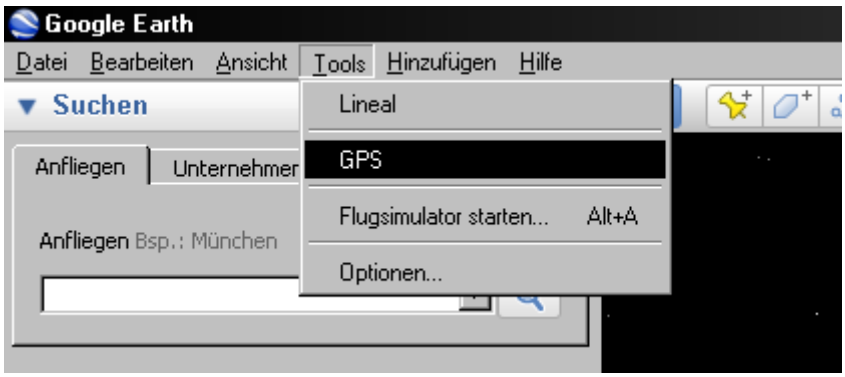
Google Earth
Datei Bearbeiten Ansicht Tools Hinzufügen Hilfe
Suchen
Anfliegen
Unternehmer
Anfliegen Bsp.: München
Lineal
GPS
Flugsimulator starten... Alt+A
Optionen...

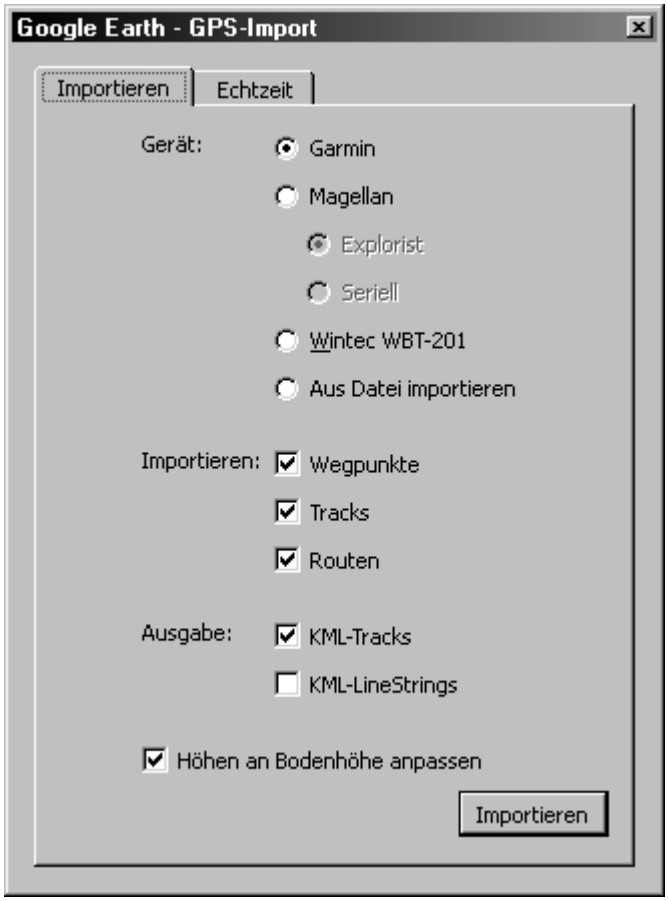
Google Earth - GPS-Import
Importieren
Echtzeit
Gerät:
Garmin
Magellan
Explorist
Seriell
Wintec WBT-201
Aus Datei importieren
Importieren:
Wegpunkte
Tracks
Routen
Ausgabe:
KML-Tracks
KML-LineStrings
Höhen an Bodenhöhe anpassen
Importieren

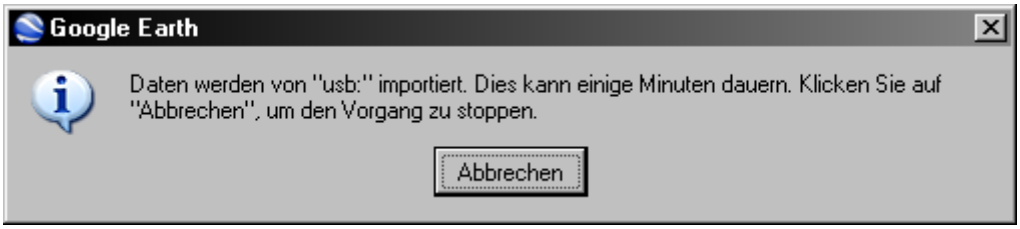
Google Earth
Daten werden von "usb:" importiert. Dies kann einige Minuten dauern. Klicken Sie auf "Abbrechen", um den Vorgang zu stoppen.
Abbrechen

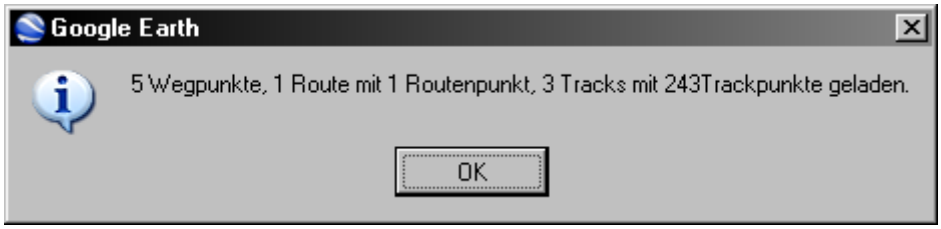
Google Earth
5 Wegpunkte, 1 Route mit 1 Routenpunkt, 3 Tracks mit 243Trackpunkte geladen.
OK